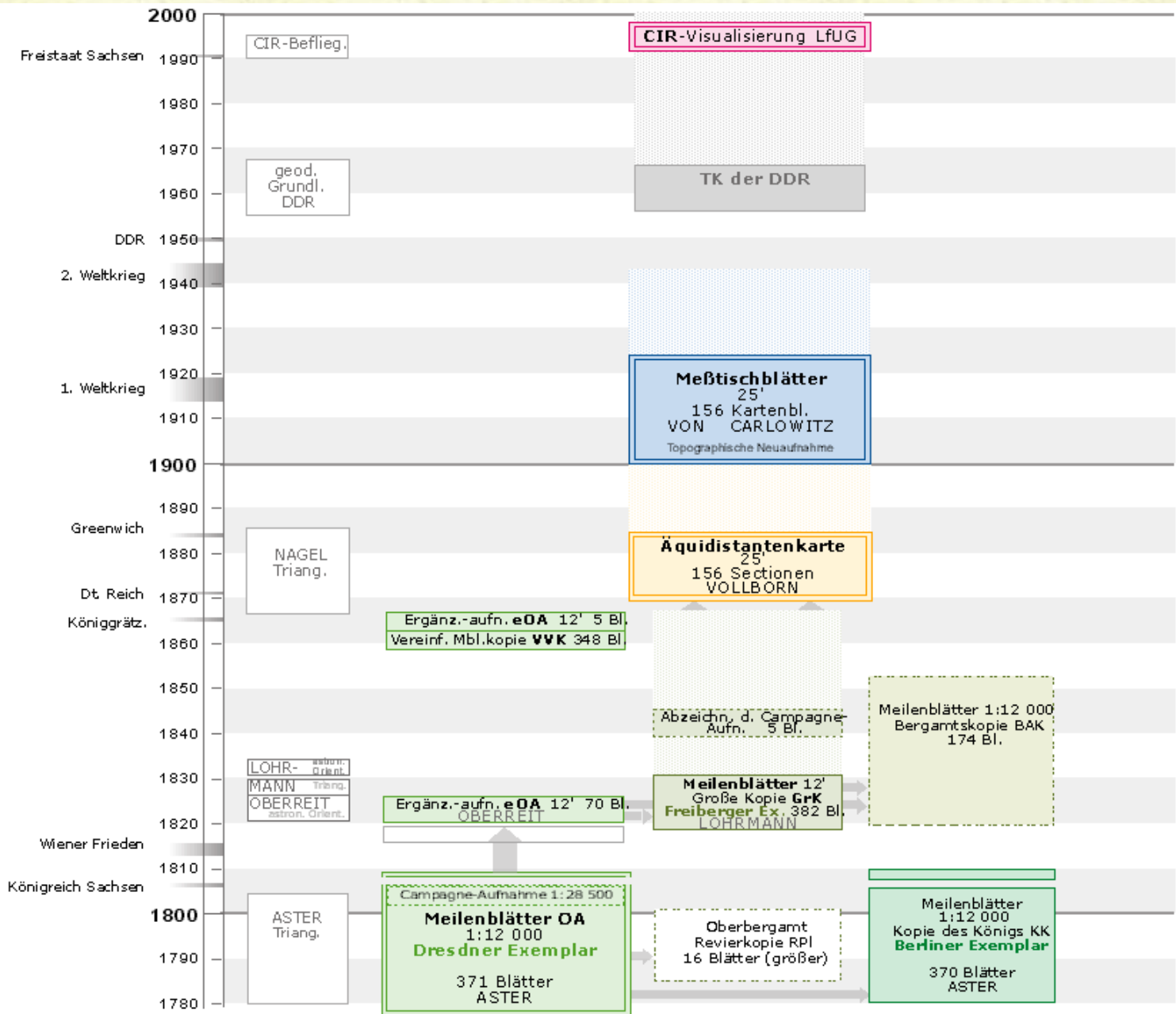
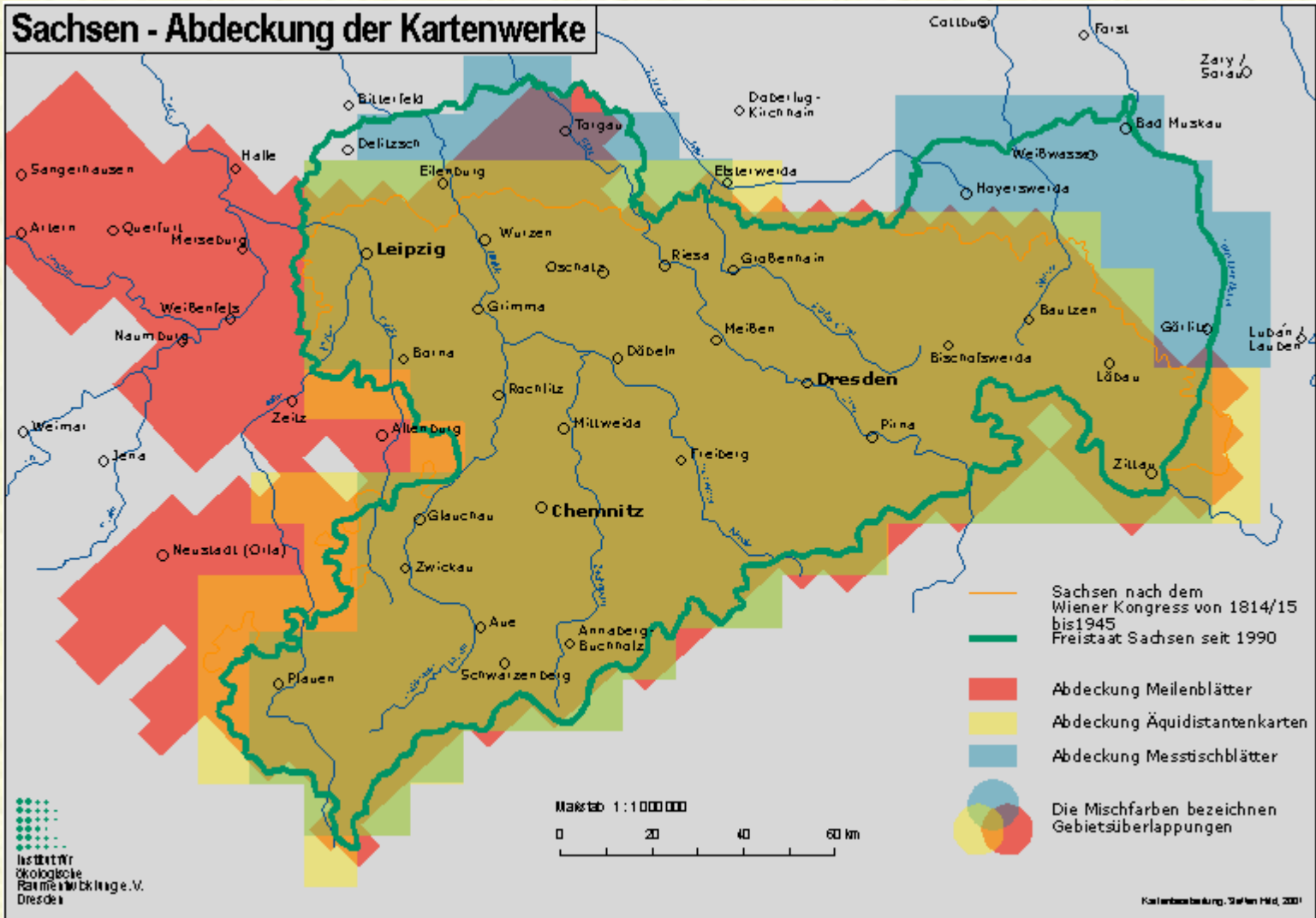


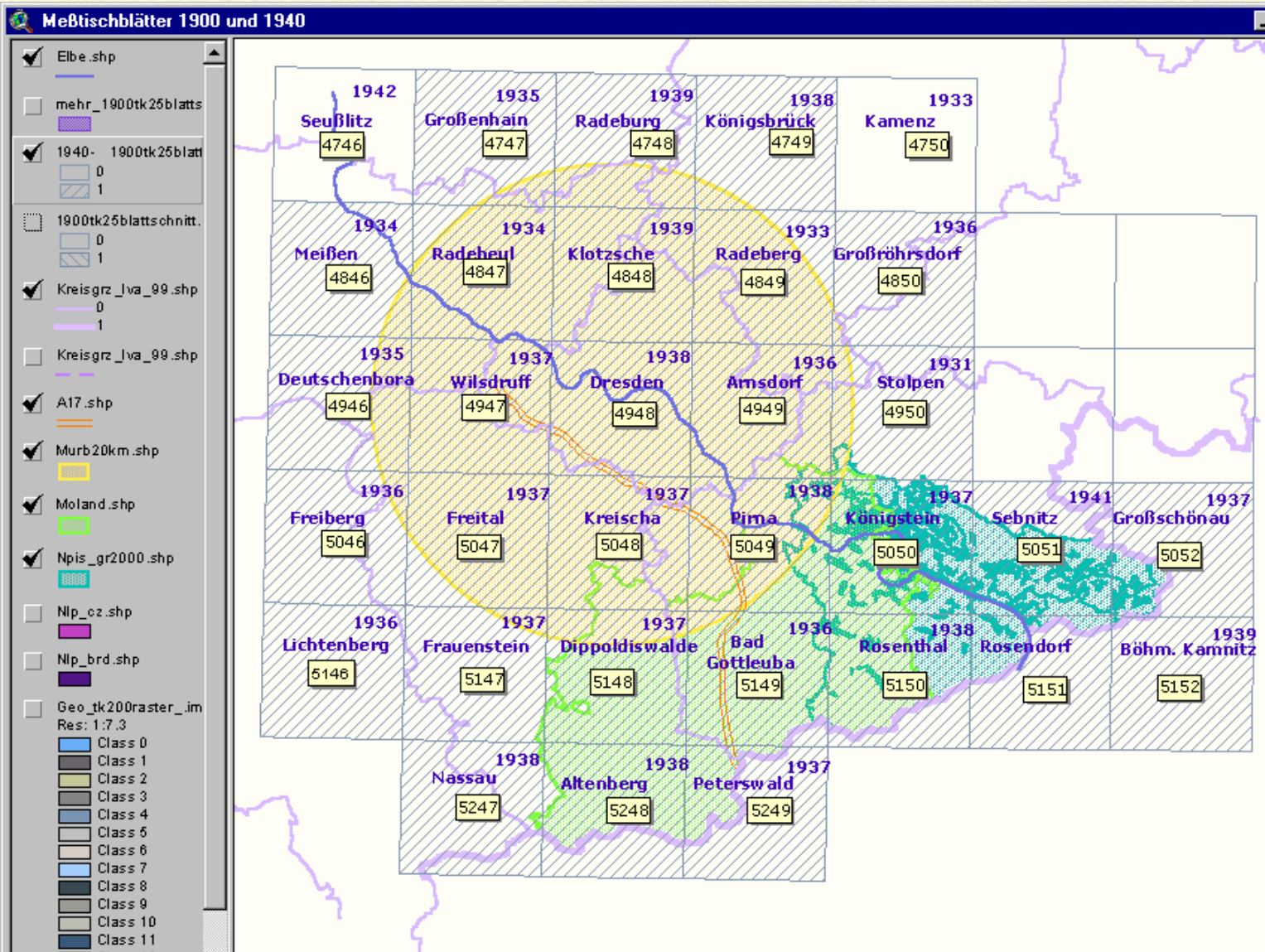
Chronik der untersuchten Kartenwerke



Sachsen - Abdeckung der Kartenwerke



Übersicht über alle drei Kartenwerke (Hild)














































































ArcView 3.2 Übersicht Meßtischblätter ca. 1940

Attributes of 1900tk25blattschnitt.shp															
Shape	Area	tk25num	Tk25	Tk25_id	Tk25num	Tk25name	MTB_Name_LV	MTB_Name_a	MTB_nummer	Stand 1900	Stand 1940	Erstauflage	1900 da?	1940 da?	
Polygon	8.38	090	1541	4852	4852	4852	Bautzen		0	0	0	0	0	0	
Polygon	6.39	573	1542	4851	4851	4851	Bischofswerda		0	0	0	0	0	0	
Polygon	7.73	384	1595	4952	4952	4952	Wilthen		0	0	0	0	0	0	
Polygon	6.12	342	1596	4951	4951	4951	Neustadt in Sai		0	0	0	0	0	0	
Polygon	4.53	047	1650	5052	5052	5052	Hinterhermsdorf	Hinterhermsdorf	Großschönau	86	1913	1937	0	1	1
Polygon	1.96	505	1651	5051	5051	5051	Sebnitz	Sebnitz	Sebnitz	85	1907	1941	0	1	1
Polygon	9.35	602	1704	5152	5152	5152	Raumberg	Am Raumberg	Böhmisch-Kamn	105	1914	1939	0	1	1
Polygon	2.69	565	1705	5151	5151	5151	Reinhardtsdorf	Schöna	Rosenthal	104	1912	1942	0	1	1
Polygon	0.91	602	1706	5150	5150	5150	Bielatal			0	0	0	0	0	0
Polygon	5.92	735	1758	5249	5249	5249	Liebenau	Fürstenwalde	Peterswald	120	1920	1937	0	1	1
Polygon	1.90	021	1760	5248	5248	5248	Altenberg	Altenberg	Altenberg	119	1919	1938	0	1	1
Polygon	9.28	431	1762	5247	5247	5247	Rechenberg-Bi	Nassau	Nassau	118	1919	1938	0	1	1
Polygon	7.39	118	1488	4750	4750	4750	Kamenz	Kamenz	Kamenz	36	1904	1933	1904	1	0
Polygon	6.02	774	1490	4749	4749	4749	Königsbrück	Königsbrück	Königsbrück	35	1904	1938	1904	1	1
Polygon	6.28	136	1492	4748	4748	4748	Radeburg	Radeburg	Radeburg	34	1906	1939	1906	1	1
Polygon	2.40	953	1494	4747	4747	4747	Großenhain	Großenhain	Großenhain	33	1906	1935	1906	1	1
Polygon	7.80	401	1496	4746	4746	4746	Zehren	Seußlitz	Hirschstein	32	1906	1942	1906	1	0
Polygon	9.81	598	1543	4850	4850	4850	Großröhrsdorf	Großröhrsdorf	Pulsnitz	52	1905	1936	1905	1	1
Polygon	0.38	698	1545	4849	4849	4849	Radeberg	Radeberg	Radeberg	51	1904	1933	1904	1	1
Polygon	2.26	112	1547	4848	4848	4848	Dresden Nord	Klotzsche	Moritzburg	50	1913	1939	1913	1	1
Polygon	0.72	446	1549	4847	4847	4847	Coswig	Radebeul	Kötzschenbroda	49	1909	1934	1909	1	1
Polygon	5.25	884	1551	4846	4846	4846	Meißen	Meißen	Meißen	48	1909	1934	1914	1	1
Polygon	8.68	461	1598	4950	4950	4950	Stolpen	Stolpen	Stolpen	68	1905	1931	1905	1	1
Polygon	4.66	511	1600	4949	4949	4949	Dresden Ost	Arnsdorf	Pillnitz	67	1905	1936	1905	1	1
Polygon	8.85	931	1602	4948	4948	4948	Dresden	Dresden	Dresden	66	1912	1938	1910	1	1
Polygon	0.97	748	1604	4947	4947	4947	Wilsdruff	Wilsdruff	Wilsdruff	65	1913	1937	1913	1	1
Polygon	2.37	734	1606	4946	4946	4946	Mohorn	Deutschenbor	Deutschenbora	64	1911	1935	1911	1	1
Polygon	9.50	100	1652	5050	5050	5050	Bad Schandau	Königsstein	Königsstein	84	1908	1937	1937	1	1

ArcView 3.2

Attribute zu Meßtischblättern

Meilenblatt 1780 - 1826	Äquidistantenkarte 1872 - 1889	Meßtischblatt 1900 - 1924	CIR 1992/1993
 <p>Fließgewässer mit Ufergehölz Bachlauf mit feuchter Grünlandau und Gehölz</p>	 <p>Fluß Bach</p>		21 Gewässer
 <p>Graben</p>	 <p>Graben</p>	 <p>Trockener Graben Wassergraben</p>	23 Graben
 <p>Baumreihe</p>	 <p>Baumreihe</p>	 <p>Linie</p>	60 Linienhaftes Gehölz
 <p>Baumreihe am Weg</p>	 <p>Baumreihe am Weg</p>	 <p>Zeichenvorschrift Meßtischblatt 1930: Straßen und Wege Baumreihenplanungen An den Seiten der Wege und Straßen werden (auch im Wald) Bäume durch 0,3 mm starke Punkte dargestellt. Bei regelmäßigem Baumbestand über 4 mm, bei unregelmäßigem Baumbestand mindestens 8 mm. Für den Wegrande Alleen werden die Zeichen für Einzelbäume verwendet.</p>	62 Baumreihe am Weg
 <p>Weg/Allee</p>	 <p>Allee</p>	 <p>Straßennetz-Symbole: in km Straßen: 1.6 eine 1,6 m breiten Straßennetze mit guten Oberfl. für Lastkraftwagen an jeder Jahreszeit unbedingte brauchbar 1.8 weniger gut eine 1,8 m breiten Straßennetze für Lastkraftwagen nur bedingte brauchbar</p>	63 Straße / Allee
 <p>Straßennetz</p>	 <p>Straßennetz Straße</p>	 <p>Wege: 1.1 Straßennetze-Symbole (für einzelne Haupt- wege) er jeder die in den Wäldern abgegrenzt nach aufgehoben 1,6 km Wäldern 2.2 Straßennetze-Symbole 1.4 1.5 Kopfweg</p>	91 Straße
 <p>Wegenetz</p>	 <p>Wegenetz Pfade</p>	 <p>Eisenbahn: 1.1 1.2 1.3 1.4 1.5 1.6 1.7 1.8 1.9 2.0 2.1 2.2 2.3 2.4 2.5 2.6 2.7 2.8 2.9 3.0 3.1 3.2 3.3 3.4 3.5 3.6 3.7 3.8 3.9 4.0 4.1 4.2 4.3 4.4 4.5 4.6 4.7 4.8 4.9 5.0 5.1 5.2 5.3 5.4 5.5 5.6 5.7 5.8 5.9 6.0 6.1 6.2 6.3 6.4 6.5 6.6 6.7 6.8 6.9 7.0 7.1 7.2 7.3 7.4 7.5 7.6 7.7 7.8 7.9 8.0 8.1 8.2 8.3 8.4 8.5 8.6 8.7 8.8 8.9 9.0 9.1 9.2 9.3 9.4 9.5 9.6 9.7 9.8 9.9 10.0 10.1 10.2 10.3 10.4 10.5 10.6 10.7 10.8 10.9 11.0 11.1 11.2 11.3 11.4 11.5 11.6 11.7 11.8 11.9 12.0 12.1 12.2 12.3 12.4 12.5 12.6 12.7 12.8 12.9 13.0 13.1 13.2 13.3 13.4 13.5 13.6 13.7 13.8 13.9 14.0 14.1 14.2 14.3 14.4 14.5 14.6 14.7 14.8 14.9 15.0 15.1 15.2 15.3 15.4 15.5 15.6 15.7 15.8 15.9 16.0 16.1 16.2 16.3 16.4 16.5 16.6 16.7 16.8 16.9 17.0 17.1 17.2 17.3 17.4 17.5 17.6 17.7 17.8 17.9 18.0 18.1 18.2 18.3 18.4 18.5 18.6 18.7 18.8 18.9 19.0 19.1 19.2 19.3 19.4 19.5 19.6 19.7 19.8 19.9 20.0 20.1 20.2 20.3 20.4 20.5 20.6 20.7 20.8 20.9 21.0 21.1 21.2 21.3 21.4 21.5 21.6 21.7 21.8 21.9 22.0 22.1 22.2 22.3 22.4 22.5 22.6 22.7 22.8 22.9 23.0 23.1 23.2 23.3 23.4 23.5 23.6 23.7 23.8 23.9 24.0 24.1 24.2 24.3 24.4 24.5 24.6 24.7 24.8 24.9 25.0 25.1 25.2 25.3 25.4 25.5 25.6 25.7 25.8 25.9 26.0 26.1 26.2 26.3 26.4 26.5 26.6 26.7 26.8 26.9 27.0 27.1 27.2 27.3 27.4 27.5 27.6 27.7 27.8 27.9 28.0 28.1 28.2 28.3 28.4 28.5 28.6 28.7 28.8 28.9 29.0 29.1 29.2 29.3 29.4 29.5 29.6 29.7 29.8 29.9 30.0 30.1 30.2 30.3 30.4 30.5 30.6 30.7 30.8 30.9 31.0 31.1 31.2 31.3 31.4 31.5 31.6 31.7 31.8 31.9 32.0 32.1 32.2 32.3 32.4 32.5 32.6 32.7 32.8 32.9 33.0 33.1 33.2 33.3 33.4 33.5 33.6 33.7 33.8 33.9 34.0 34.1 34.2 34.3 34.4 34.5 34.6 34.7 34.8 34.9 35.0 35.1 35.2 35.3 35.4 35.5 35.6 35.7 35.8 35.9 36.0 36.1 36.2 36.3 36.4 36.5 36.6 36.7 36.8 36.9 37.0 37.1 37.2 37.3 37.4 37.5 37.6 37.7 37.8 37.9 38.0 38.1 38.2 38.3 38.4 38.5 38.6 38.7 38.8 38.9 39.0 39.1 39.2 39.3 39.4 39.5 39.6 39.7 39.8 39.9 40.0 40.1 40.2 40.3 40.4 40.5 40.6 40.7 40.8 40.9 41.0 41.1 41.2 41.3 41.4 41.5 41.6 41.7 41.8 41.9 42.0 42.1 42.2 42.3 42.4 42.5 42.6 42.7 42.8 42.9 43.0 43.1 43.2 43.3 43.4 43.5 43.6 43.7 43.8 43.9 44.0 44.1 44.2 44.3 44.4 44.5 44.6 44.7 44.8 44.9 45.0 45.1 45.2 45.3 45.4 45.5 45.6 45.7 45.8 45.9 46.0 46.1 46.2 46.3 46.4 46.5 46.6 46.7 46.8 46.9 47.0 47.1 47.2 47.3 47.4 47.5 47.6 47.7 47.8 47.9 48.0 48.1 48.2 48.3 48.4 48.5 48.6 48.7 48.8 48.9 49.0 49.1 49.2 49.3 49.4 49.5 49.6 49.7 49.8 49.9 50.0 50.1 50.2 50.3 50.4 50.5 50.6 50.7 50.8 50.9 51.0 51.1 51.2 51.3 51.4 51.5 51.6 51.7 51.8 51.9 52.0 52.1 52.2 52.3 52.4 52.5 52.6 52.7 52.8 52.9 53.0 53.1 53.2 53.3 53.4 53.5 53.6 53.7 53.8 53.9 54.0 54.1 54.2 54.3 54.4 54.5 54.6 54.7 54.8 54.9 55.0 55.1 55.2 55.3 55.4 55.5 55.6 55.7 55.8 55.9 56.0 56.1 56.2 56.3 56.4 56.5 56.6 56.7 56.8 56.9 57.0 57.1 57.2 57.3 57.4 57.5 57.6 57.7 57.8 57.9 58.0 58.1 58.2 58.3 58.4 58.5 58.6 58.7 58.8 58.9 59.0 59.1 59.2 59.3 59.4 59.5 59.6 59.7 59.8 59.9 60.0 60.1 60.2 60.3 60.4 60.5 60.6 60.7 60.8 60.9 61.0 61.1 61.2 61.3 61.4 61.5 61.6 61.7 61.8 61.9 62.0 62.1 62.2 62.3 62.4 62.5 62.6 62.7 62.8 62.9 63.0 63.1 63.2 63.3 63.4 63.5 63.6 63.7 63.8 63.9 64.0 64.1 64.2 64.3 64.4 64.5 64.6 64.7 64.8 64.9 65.0 65.1 65.2 65.3 65.4 65.5 65.6 65.7 65.8 65.9 66.0 66.1 66.2 66.3 66.4 66.5 66.6 66.7 66.8 66.9 67.0 67.1 67.2 67.3 67.4 67.5 67.6 67.7 67.8 67.9 68.0 68.1 68.2 68.3 68.4 68.5 68.6 68.7 68.8 68.9 69.0 69.1 69.2 69.3 69.4 69.5 69.6 69.7 69.8 69.9 70.0 70.1 70.2 70.3 70.4 70.5 70.6 70.7 70.8 70.9 71.0 71.1 71.2 71.3 71.4 71.5 71.6 71.7 71.8 71.9 72.0 72.1 72.2 72.3 72.4 72.5 72.6 72.7 72.8 72.9 73.0 73.1 73.2 73.3 73.4 73.5 73.6 73.7 73.8 73.9 74.0 74.1 74.2 74.3 74.4 74.5 74.6 74.7 74.8 74.9 75.0 75.1 75.2 75.3 75.4 75.5 75.6 75.7 75.8 75.9 76.0 76.1 76.2 76.3 76.4 76.5 76.6 76.7 76.8 76.9 77.0 77.1 77.2 77.3 77.4 77.5 77.6 77.7 77.8 77.9 78.0 78.1 78.2 78.3 78.4 78.5 78.6 78.7 78.8 78.9 79.0 79.1 79.2 79.3 79.4 79.5 79.6 79.7 79.8 79.9 80.0 80.1 80.2 80.3 80.4 80.5 80.6 80.7 80.8 80.9 81.0 81.1 81.2 81.3 81.4 81.5 81.6 81.7 81.8 81.9 82.0 82.1 82.2 82.3 82.4 82.5 82.6 82.7 82.8 82.9 83.0 83.1 83.2 83.3 83.4 83.5 83.6 83.7 83.8 83.9 84.0 84.1 84.2 84.3 84.4 84.5 84.6 84.7 84.8 84.9 85.0 85.1 85.2 85.3 85.4 85.5 85.6 85.7 85.8 85.9 86.0 86.1 86.2 86.3 86.4 86.5 86.6 86.7 86.8 86.9 87.0 87.1 87.2 87.3 87.4 87.5 87.6 87.7 87.8 87.9 88.0 88.1 88.2 88.3 88.4 88.5 88.6 88.7 88.8 88.9 89.0 89.1 89.2 89.3 89.4 89.5 89.6 89.7 89.8 89.9 90.0 90.1 90.2 90.3 90.4 90.5 90.6 90.7 90.8 90.9 91.0 91.1 91.2 91.3 91.4 91.5 91.6 91.7 91.8 91.9 92.0 92.1 92.2 92.3 92.4 92.5 92.6 92.7 92.8 92.9 93.0 93.1 93.2 93.3 93.4 93.5 93.6 93.7 93.8 93.9 94.0 94.1 94.2 94.3 94.4 94.5 94.6 94.7 94.8 94.9 95.0 95.1 95.2 95.3 95.4 95.5 95.6 95.7 95.8 95.9 96.0 96.1 96.2 96.3 96.4 96.5 96.6 96.7 96.8 96.9 97.0 97.1 97.2 97.3 97.4 97.5 97.6 97.7 97.8 97.9 98.0 98.1 98.2 98.3 98.4 98.5 98.6 98.7 98.8 98.9 99.0 99.1 99.2 99.3 99.4 99.5 99.6 99.7 99.8 99.9 100.0</p>	92 Weg
 <p>Hinweis: Die erste Eisenbahn in Sachsen wurde 1839 eröffnet. Die Signaturen für Eisenbahn können also erst bei Kartekomplexen oder Landeskartierungen nach 1839 eingetragen worden sein.</p>	 <p>Eisenbahn</p>	 <p>Eisenbahn: 1.1 1.2 1.3 1.4 1.5 1.6 1.7 1.8 1.9 2.0 2.1 2.2 2.3 2.4 2.5 2.6 2.7 2.8 2.9 3.0 3.1 3.2 3.3 3.4 3.5 3.6 3.7 3.8 3.9 4.0 4.1 4.2 4.3 4.4 4.5 4.6 4.7 4.8 4.9 5.0 5.1 5.2 5.3 5.4 5.5 5.6 5.7 5.8 5.9 6.0 6.1 6.2 6.3 6.4 6.5 6.6 6.7 6.8 6.9 7.0 7.1 7.2 7.3 7.4 7.5 7.6 7.7 7.8 7.9 8.0 8.1 8.2 8.3 8.4 8.5 8.6 8.7 8.8 8.9 9.0 9.1 9.2 9.3 9.4 9.5 9.6 9.7 9.8 9.9 10.0</p>	93 Bahnstrecke

Meilenblatt 1780 - 1826	Äquidistantenkarte 1872 - 1889	Meßtischblatt 1900 - 1924	CIR 1992/1993
 Fluß	 Fluß		21 Fließgewässer
 Teich mit künstlichem Damm	 Teich		23 Stillgewässer
kein Äquidistantenkarte untersucht			 Moor mit Sphagnum
 Aue	 Aue	 Aue	
 Grünland	 Grünland	 Grünland	
 nasse Wiese	 nasse Wiese	 nasse Wiese	
 Berg mit Feilen	 Feilen	 Feilen	51 Fels, Blockschutthalde, offene Fläche
 Steinbruch	 Steinbruch	 Steinbruch	53 Lesesteinhaufen, offener Steinrücken
 Rain, Blöschung	 Rain, Blöschung	 Rain, Blöschung	
 Steinhaufen, Leistenwall	 Steinhaufen, Leistenwall	 Steinhaufen, Leistenwall	
 Heide	 Heide, Hutung	 Heide, Hutung	55 Zwergstrauchheide, Magerrasen
 Baumgruppe	 Baumgruppe	 Baumgruppe	60 Baumgruppe, Hecke, Gebüsch
 Gebüsch	 Gebüsch	 Gebüsch	
 Wald	 Wald	 Wald und Forst	70 Wald und Forst
 Acker	 Acker	 Acker	81 Acker
 Weinbau	 Weinbau	 Weinbau	82 Weinbau
 Kirche	 Kirche	 Siedlungsgebiet	90 Siedlungs- und Verkehrsfläche (einschl. Bauwerk am Gewässer)
 Mühle	 Siedlungsgebiet	 Siedlungsgebiet	

Flächen Legendenvergleich - Entwurf



Ausblick

Projekte




Publizieren

Verknüpfen der Experten * Netzwerk



Netzwerk „Historische Karten Sachsen“

Sächsische historische Landeskartenwerke

<p>Sächsische Meilenblätter 1:12 000 ab 1780</p> 	<p>Äquidistanten-karte 1:25 000 ab 1870</p> 	<p>Meßtisch-blätter 1:25 000 ab 1900</p> 
---	--	--

Chronologie
PDF Download

Legende
PDF Download


Forschung
NEUES juni 2002

Literatur


Archive

Kontakt


Stichwort Landschaftswandel



Projekte in Sachsen



Untersuchungen zum Landschaftswandel



Netzwerk „Historische Karten Sachsen“

Gebiete in Sachsen, für die eine historische Landschafts-untersuchung vorliegt

(interaktive Karte:

ein Klick auf das Gebiet zeigt die **Detailinformationen** in einem Fenster).

Alle Informationen enthält die folgende Tabelle.



Jahr	Gebiet	Fläche	Institut	Kontakt	Genutzte Kartenwerke											
					ÖZi	Mei	Ä	Mtb	TK10	TK25	ATKIS	CIR	FE (Sat./LuBi)			
seit 2001	Dresden-Süd	8 km²	SAW Dresden	Ralf-Uwe Surbe		1785	1881	1937	1984, 1993							Begehung 2001
2001	Dresdner Heide	195 km²	IÖR Dresden	Dr. Stefan Siedentop			1881	1920						1953, 1968, 1986, 1998,		
2001	Dresdner Heide	?	LAF Graupa	Winfried Werner	X	X		X			X					
2001	Espenhain	130 km²	UFZ, ALOE Leipzig (Dietrichshain)	Dr. Dagmar Haase				1943, 1944		1997						

